ALLEGATO B)

REGOLAMENTO PER LA PREVENZIONE E IL CONTRASTO DELLE PATOLOGIE E DELLE PROBLEMATICHE LEGATE AL GIOCO D'AZZARDO LECITO

MAPPATURA DEI LUOGHI SENSIBILI DEL COMUNE DI MONTESE

Approvato dal Consiglio comunale

con deliberazione n. 70 del 20/11/2017

MONTESE: CAPOLUOGO

LUOGHI SENSIBILI

1. Oratorio della Beata Vergine della Neve detto del Poggio: Via Provinciale, 109
2. Chiesa parrocchiale di San Lorenzo: Via Rocca
3. Cimitero: Viale dello Sport
4. AVAP: Via Panoramica, 70
5. AVIS, Poliambulatori Medici: Via Panoramica, 50
6. Biblioteca comunale: Via Panoramica, 25
7. Sala Mons. Dallari: Via Cuoghi, 75
8. Campo da Calcio "Nuovo": Via Campo del Sole, 550
9. Campo da Calcio "Vecchio": Piazza Brasile, 15-18
10. Campi da tennis: Piazza Brasile
11. Palestra Comunale: Via Augusto Righi, 671
12. Impianti Sportivi: Viale dello Sport/Via G. Matteotti
13. Piscina Comunale: Via G. Matteotti, 118
14. Treppi Ruzzolone: Via Verdi
15. Laghetto pesca: Via Campo del Sole
16. Centro ippico: Via Berretta
17. Scuola Infanzia: Via Pace, 26
18. Polo scolastico: Viale dello Sport, 501
19. Ostello Comunale: Via Lama, 107
20. Casa Albergo per Anziani: Via Augusto Righi, 1000
21. Casa di Cura "Il Melograno": Via Augusto Righi, 1006
22. Comunità Alloggio per Anziani: Via Crocetta, 205
23. Casa Albergo per Anziani: Via Crocetta, 223

FRAZIONE BERTOCCHI

LUOGHI SENSIBILI

1. Parrocchia Sant'Antonio di Padova: Via Castiglione, 4301
2. Cimitero: Via Castiglione



FRAZIONE CASTELLUCCHIO DI MOSCHEDA

LUOGHI SENSIBILI

1. Parrocchia San Pancrazio: Via Don G. Barbieri, 1
2. Oratorio dei caroli: Via Selva
3. Oratorio del Monte: Via Montebelvedere
4. Santuario di Ronchidoso Cappella degli Emigranti: Via Ronchidoso
5. Cimitero: Via Roncola

FRAZIONE IOLA

LUOGHI SENSIBILI

1. Parrocchia Santa Maria Maddalena: Via Mediana, 1
2. Oratorio del SS Redentore di Monte Terminale: Via Mediana
3. Museo di Iola: Via Trebbo di Sotto, 1
4. Cimitero: Via Costarina
5. Centro di aggregazione di Iola: Piazza A. Don Verucchi, 35

FRAZIONE MASERNO

LUOGHI SENSIBILI

1. Parrocchia di San Giovanni Battista: Via Riva, 1
2. Oratorio di S. Maria Assunta: Loc. Lazzari, Via Lazzari
3. Parco “La Doccia”: Via Lama - Strada Provinciale, 34
4. Cimitero: Via Dismano
5. Casa Famiglia per Anziani: Via Riva, 415
6. Centro turistico Ecochiocciola: Via Testa, 70/80
7. Centro di aggregazione di Maserno: Via Monteforte, 20

FRAZIONE MONTALTO

LUOGHI SENSIBILI

1. Chiesa Parrocchiale della Beata Vergine Immacolata: Via Lastrelle, 1
2. Oratorio di Pompogno: Via Lastrelle
3. Chiesa di San Giorgio di Montalto Vecchio: Via Montalto Vecchio
4. Cimitero: Via Lastrelle
5. Centro di aggregazione di Montalto: Piazza XXV Aprile, 10
6. Area adibita a campo sportivo/ricreativo: Via Montalto Vecchio

FRAZIONE MONTESPECCHIO

LUOGHI SENSIBILI

1. Parrocchia di San Michele Arcangelo: Via Lucarini, 610
2. Cimitero: Via Lucarini

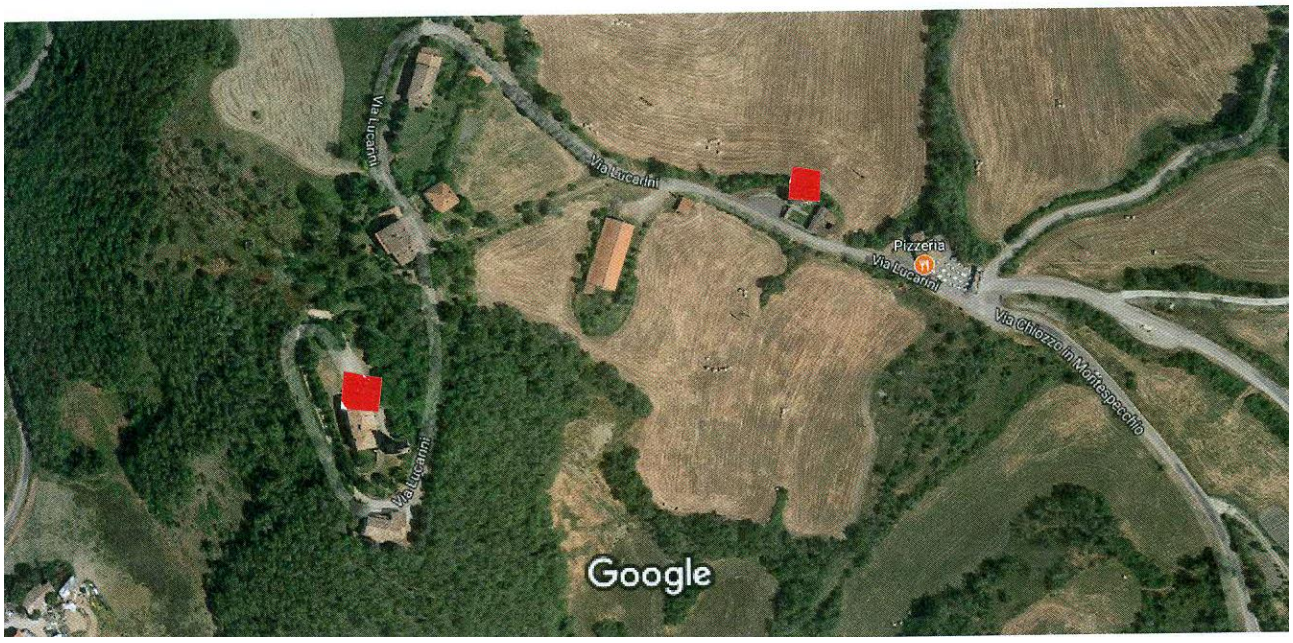

FRAZIONE SALTO

LUOGHI SENSIBILI

1. Parrocchia della Beata Vergine Assunta: Via Provinciale, 2655
2. Oratorio di S. Agata: Via Castiglione
3. Cimitero: Via Castiglione
4. Centro di aggregazione di Salto: Via Bottaccia, 221
5. Area adibita a campo sportivo/ricreativo: Via Bottaccia

FRAZIONE SAN GIACOMO MAGGIORE

LUOGHI SENSIBILI

1. Parrocchia di San Giacomo Maggiore: Via Poggio, 28
2. Oratorio di S. Rocco: Via San Rocco
3. Cimitero: Via San Rocco



FRAZIONE SAN MARTINO

LUOGHI SENSIBILI

1. Parrocchia di San Martino: Via Mamino, 101
2. Cimitero: Strada Provinciale 27

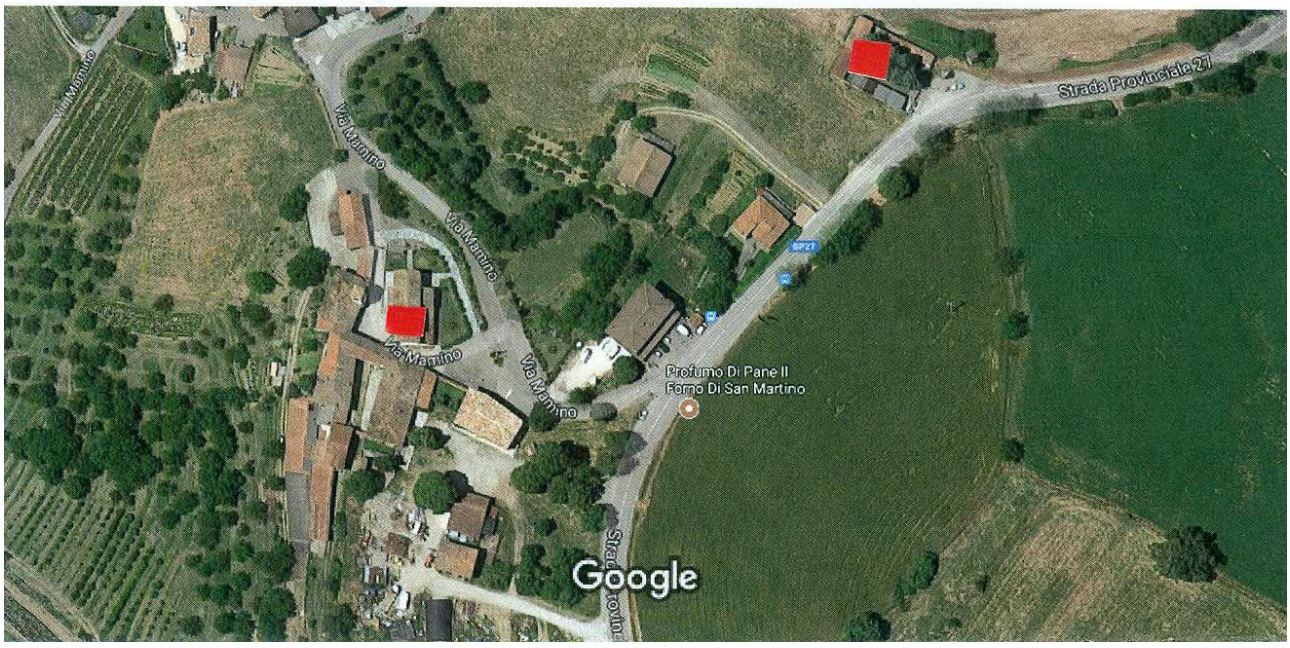

FRAZIONE SEMELANO

LUOGHI SENSIBILI
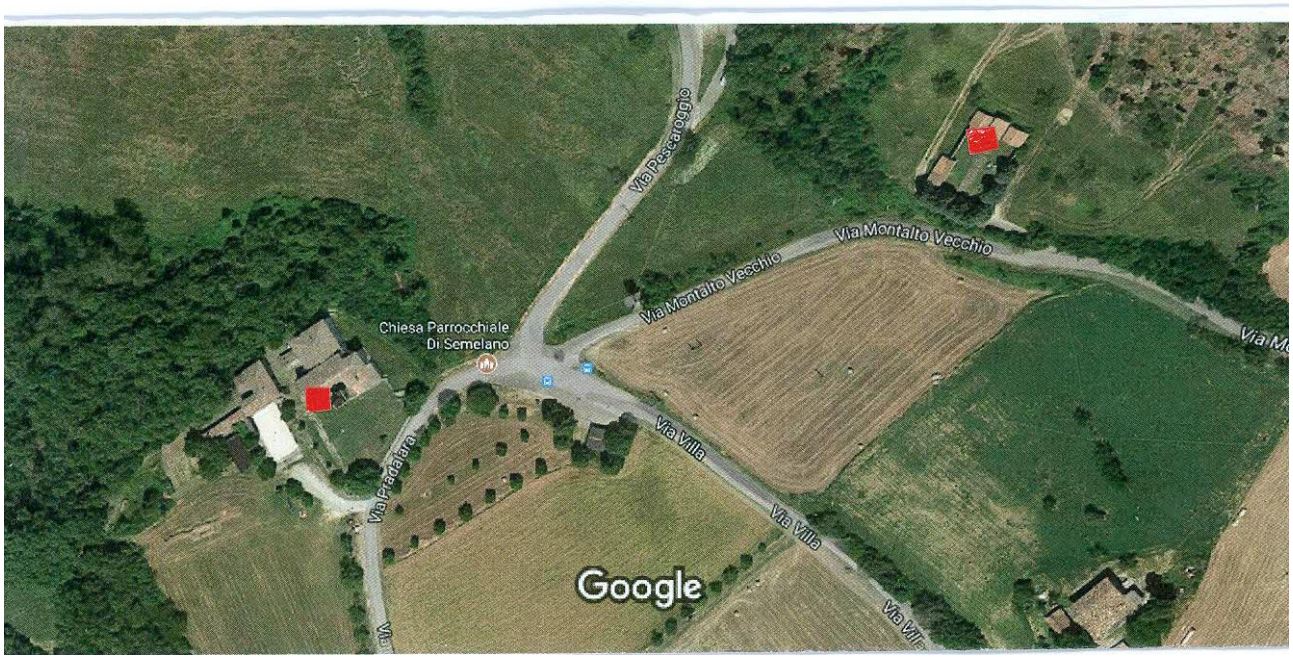
1. Parrocchia dei Santi Pietro e Paolo Apostoli: Via Pradalara, 80
2. Cimitero: Via Montalto Vecchio